



BOLETÍN Nº02

Fecha : 05 de octubre de 2018
Asunto : BOLETIN Nº02

Hora : 16:00 Horas

De : Comité Organizador
Para : Todos los competidores y público en general
Asunto : Modificación parcial del Anexo 1 del RPP
Nº Páginas : 1

El Itinerario de la prueba se ha descrito en el Anexo 1 del RPP, en donde se describe la 2ª etapa con la PE06 Iguain-Muyurina, lamentablemente las coordinaciones hechas no garantizan una seguridad plena al cruzar la localidad de Quinua y ante la posibilidad de inconvenientes que puedan motivar la cancelación de dicha prueba especial se determina recortar dicha prueba especial; modificando por consiguiente el sector de enlace previo y la prueba especial 6 de la siguiente manera:

ITINERARIO			Kms. PE	Kms. Enlace	TIEMPO MAX CLASIF.
<i>Enlace</i>	<i>Marcas</i>	<i>Quinua</i>		89.28	02:00
PE6	Quinua	Muyurina	31.00		01:00

El track digital de la ruta está a disposición de todas las tripulaciones para que puedan hacer su hoja de ruta correctamente. Adjunto a la presente se anexa la hoja de ruta modificada desde la referencia 93 en el Enlace06 Marcas – La Florida (pág.6) hasta la referencia 51 de la PE06 Iguain – Muyurina (pág.4).

Atentamente,

COMITÉ DE ORGANIZACIÓN

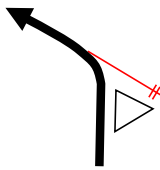
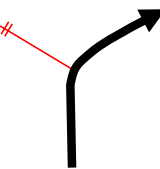
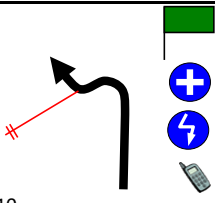

XLVIII CAMINOS DEL INCA 2018

COPA POLICIA NACIONAL DEL PERU

ETAPA	2ª JUNIN - HUANCAVELICA - AYACUCHO						TIEMPO (hh:mm)		
Enlace	Enlace 06 : Marcas - Quinua : 89.28 Kms						02:00		
Km Total	DIRECCION	PISO	Información	Reg.	Km Total	DIRECCION	PISO	Información	Reg.
Km Parcial					Km Parcial				
Se modifica el Enlace 06 a partir de la Referencia 93					69.98				
					8.50	100			19.30
51.28			Acceso a La Florida		74.28			Desvío a Quinua	
0.00	93			38.00	4.30	101			15.00
51.63			Acceso a La Florida		74.68				
0.35	94			37.65	0.40	102			14.60
51.98			Acceso a Iguain		75.78			Estadio de Orcasitas	
0.35	95			37.30	1.10	103			13.50
52.18			Acceso a Macachacra		76.18			Acceso a Pacaycasa	
0.20	96			37.10	0.40	104			13.10
56.38			Acceso a Ayahuarcuna		78.68				
4.20	97			32.90	2.50	105			10.60
58.78			Acceso a Huamanguilla		81.88			Ruinas Wari	
2.40	98			30.50	3.20	106			7.40
61.48			Acceso a Huamanguilla		83.18				
2.70	99			27.80	1.30	107			6.10

XLVIII CAMINOS DEL INCA 2018

COPA POLICIA NACIONAL DEL PERU

ETAPA	2ª JUNIN - HUANCAVELICA - AYACUCHO						TIEMPO (hh:mm)		
Enlace	Enlace 06 : Marcas - Quinua : 89.28 Kms						02:00		
Km Total	DIRECCION	PISO	Información	Reg.	Km Total	DIRECCION		PISO	Información
Km Parcial					Km Parcial				
88.28				1.00	0.00				0.00
5.10									
88.48				0.80	0.00				0.00
0.20									
89.28			 <p>PARTIDA Saywapata - Hacia tierra</p> <p>S 13°04.060 ' W 74°09.137 '</p>	0.00	0.00				0.00
0.80									
<p>La Prueba Especial 06 continúa a partir de la Referencia 51 de dicho especial, en donde se realizará la PARTIDA del mismo.</p>					0.00				0.00
#iREF!				0.00	0.00				0.00
0.00				0.00	0.00				0.00
0.00				0.00	0.00				0.00
0.00				0.00	0.00				0.00